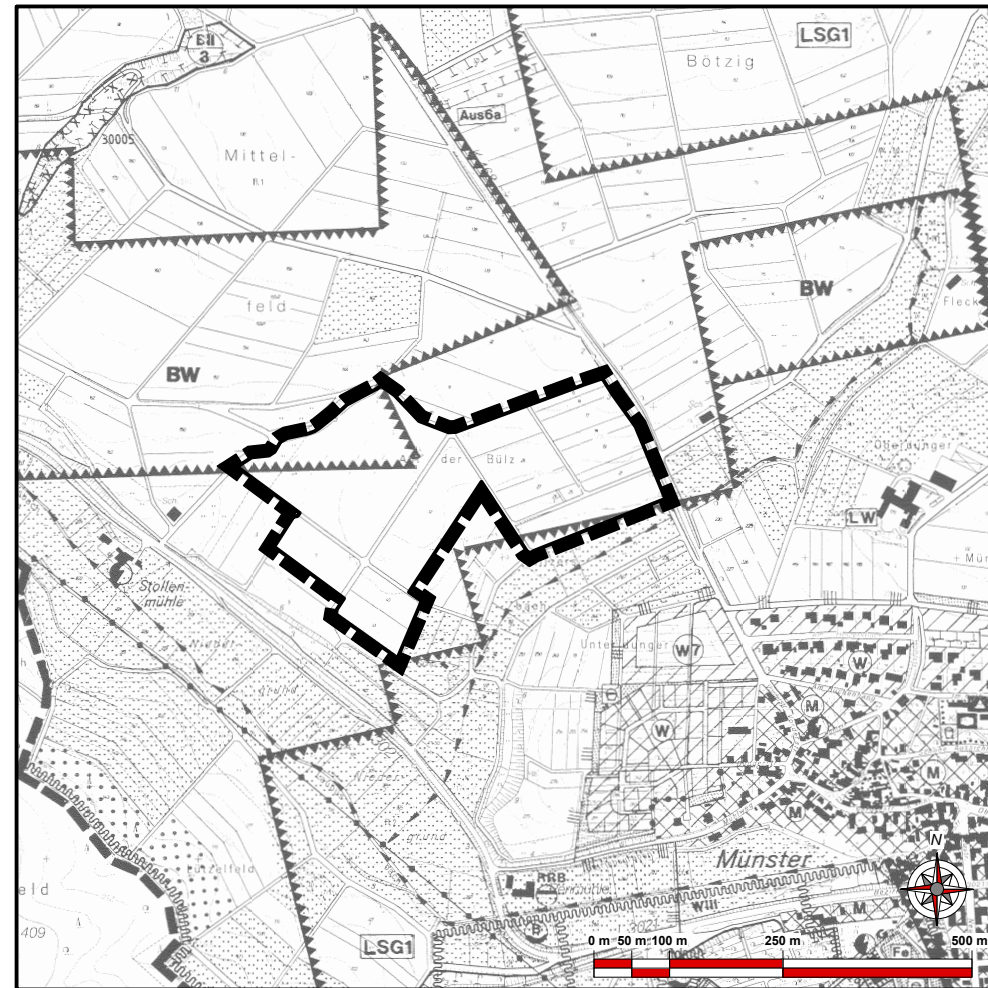
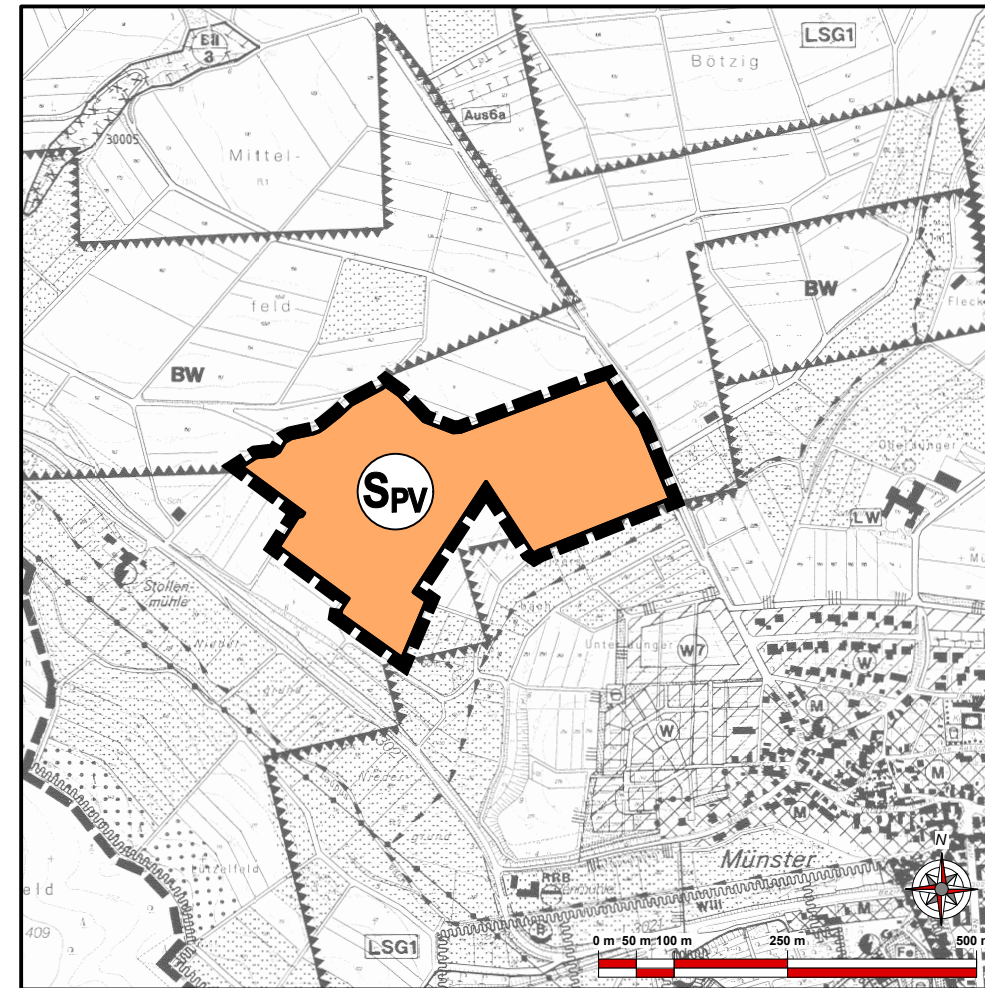




Flächennutzungsplan vor der Änderung



Flächennutzungsplan nach der Änderung



Verfahrensvermerke

- 1. AUFSTELLUNGSBESCHLUSS**
Die Gemeindevertretung hat in ihrer Sitzung am _____ gem. § 2 Abs. 1 BauGB die Aufstellung der Änderung des Flächennutzungsplans "Solarpark Münster" beschlossen. Die ortsübliche Bekanntmachung des Aufstellungsbeschlusses erfolgte gem. Hauptsatzung am _____.
- 2. FRÜHZEITIGE BETEILIGUNG DER ÖFFENTLICHKEIT**
Die frühzeitige Öffentlichkeitsbeteiligung gem. § 3 Abs. 1 BauGB erfolgte durch öffentliche Auslegung von Planentwurf, Begründung und Umweltprüfung vom _____ bis zum _____. Die ortsübliche Bekanntmachung gem. Hauptsatzung erfolgte am _____.
- 3. FRÜHZEITIGE BEHÖRDENBETEILIGUNG**
Die Behörden und sonstigen Träger öffentlicher Belange wurden mit Schreiben vom _____ gem. § 4 Abs. 1 BauGB zur Abgabe einer Stellungnahme innerhalb der Frist vom _____ bis zum _____ aufgefordert.
- 4. ÖFFENTLICHKEITSBETEILIGUNG**
Die Öffentlichkeitsbeteiligung gem. § 3 Abs. 2 BauGB erfolgte durch öffentliche Auslegung von Planentwurf, Begründung und Umweltprüfung vom _____ bis zum _____. Die ortsübliche Bekanntmachung gem. Hauptsatzung erfolgte am _____.
- 5. BEHÖRDENBETEILIGUNG**
Die Behörden und sonstigen Träger öffentlicher Belange wurden mit Schreiben vom _____ gem. § 4 Abs. 2 BauGB zur Abgabe einer Stellungnahme innerhalb der Frist vom _____ bis zum _____ aufgefordert.
- 6. FESTSTELLUNGSBESCHLUSS**
Die FNP-Änderung wurde am _____ in der vorliegenden Form von der Gemeindevertretung nach Abwägung der eingegangenen Anregungen beschlossen. Die Begründung inkl. Umweltbericht wurde gebilligt.

Gemeinde Selters (Taunus), den _____

Bürgermeister (Unterschrift / Dienstsiegel)

- 7. AUSFERTIGUNGSVERMERK**
Hiermit wird bestätigt, dass der Inhalt der FNP-Änderung mit den hierzu gefassten Beschlüssen der Gemeindevertretung übereinstimmt.

Gemeinde Selters (Taunus), den _____

Bürgermeister (Unterschrift / Dienstsiegel)

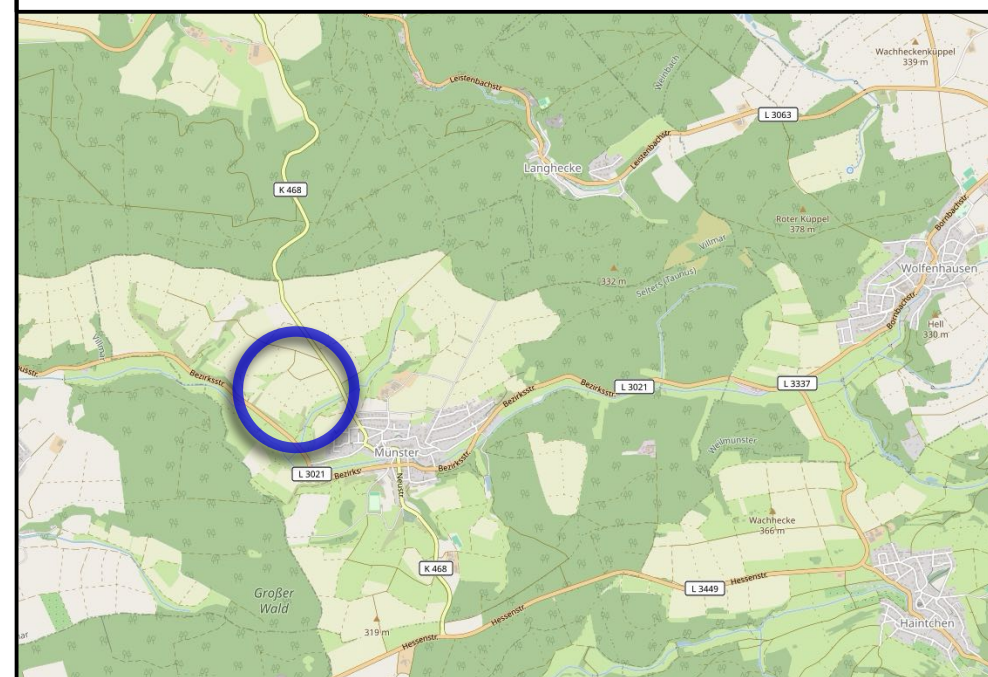
- 8. GENEHMIGUNGSVERFÜGUNG**

- 9. WIRKSAM WERDEN**
Gem. § 6 Abs. 5 BauGB wurde die Genehmigungsverfügung am _____ ortsüblich gem. Hauptsatzung bekanntgemacht. Damit wird diese FNP-Änderung rechtswirksam.

Gemeinde Selters (Taunus), den _____

Bürgermeister (Unterschrift / Dienstsiegel)

Räumliche Lage des Plangebietes (OpenStreetMap - unmaßstäblich)

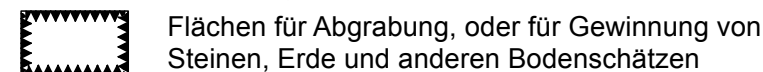


PLANZEICHEN

Art der baulichen Nutzung gem. § 5 (2) Nr. 1 BauGB



Fläche für Aufschüttungen, Ablagerungen oder für Gewinnung von Bodenschätzen gem. § 5 (2) Nr. 8 BauGB



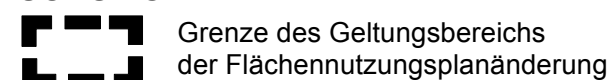
Flächen für die Landwirtschaft gem. § 5 (2) Nr. 9 BauGB



Flächen, unter denen Bergbau umgeht oder die für den Abbau von Mineralien bestimmt sind gem. § 5 (3) Nr. 2 BauGB



SONSTIGE PLANZEICHEN



Gemeinde Selters (Taunus)
Ortsteil Münster



FNP-Änderung für den Bereich
"Solarpark Münster"

Teil C: Planteil - **Vorentwurf gem. §§ 3 (1) und 4 (1) BauGB**

Stand: 01/2026

Version: 26-001

bearb.: Hausmann

gez.: Schweinfest

gepr.: Hausmann

Groß & Hausmann
Umweltplanung und Städtebau



Bahnhofsweg 22
35096 Weimar (Lahn)
FON 06426/92076 * FAX 06426/92077
http://www.grosshausmann.de
info@grosshausmann.de

Maßstab 1 : 10.000

Hinweis: Dieser Plan enthält rechtlich geschützte Informationen