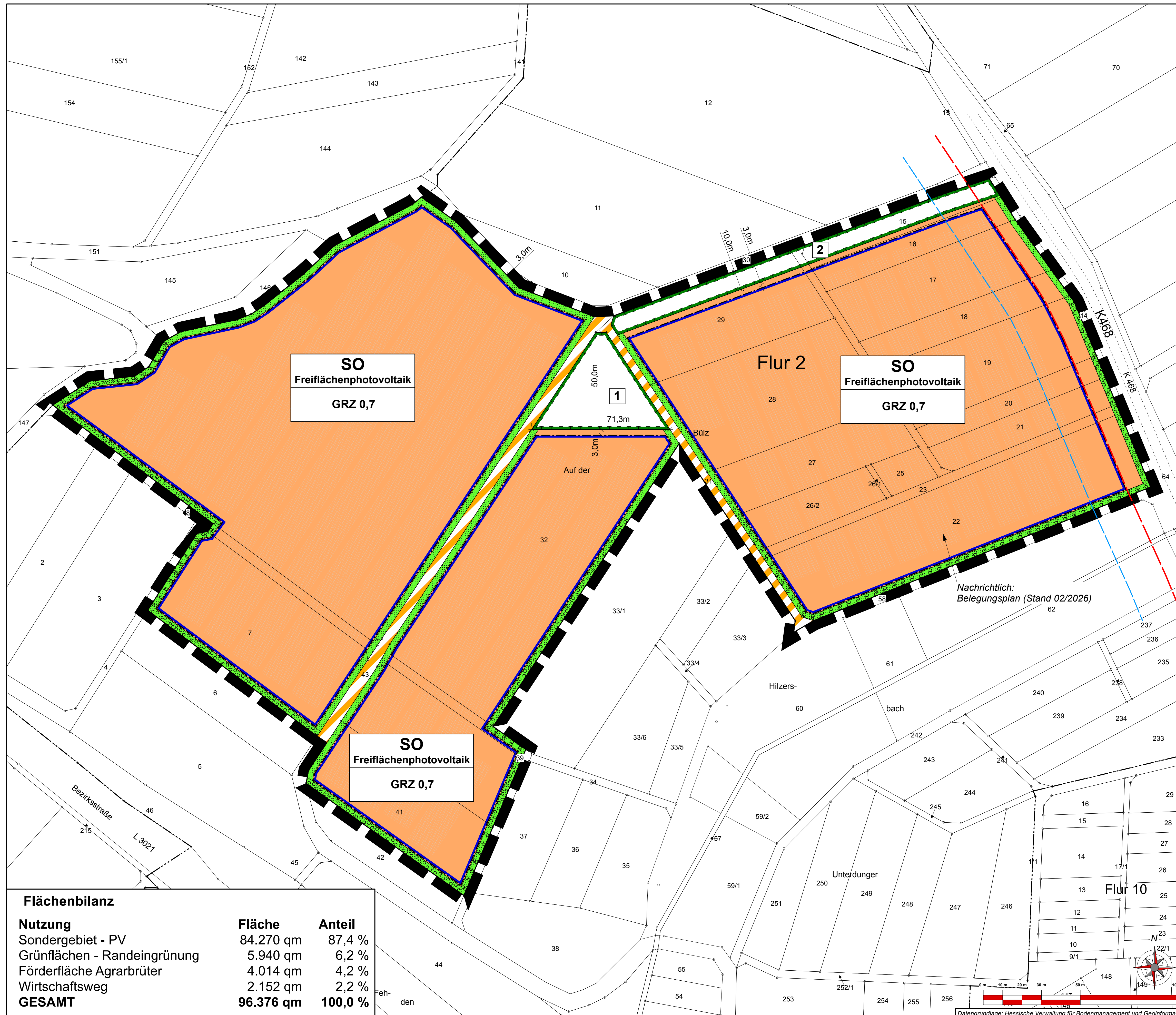




- Teil D: Vorentwurf gem. §§ 3 (1) und 4 (1) BauGB, Stand: 02/2026 -



Art der baulichen Nutzung
(§ 9 Abs. 1 Nr.1 BauGB ; §§ 1 - 11 BauNVO)

SU-PV

Maß der baulichen Nutzung
(§ 9 Abs. 1 Nr. 1 BauGB, § 16 BauNVO)

Bauweise, Baulinien, Baugrenze

Bauweise, Baulinien, Baugrenzen
(§ 9 Abs. 1 Nr. 2 BauGB, § 22 und 23 BauNVO)

Verkehrsflächen
(§ 9 Abs. 1 Nr. 11 und Abs. 6 BauGB)

Private Grünflächen (§ 9 Abs. 1 Nr. 15 und Abs. 6 BauGB)



**Planungen, Nutzungsregelungen, Maßnahmen und Flächen für Maßnahmen
zum Schutz, zur Pflege und zur Entwicklung von Natur und Landschaft
(§ 9 Abs. 1 Nr. 20, 25 und Abs. 6 BauGB)**

Nr. 1-2: Förderflächen Agrarbrüter

SONSTIGE PLANZEICHEN


100

NACHRICHTLICH

Rechtsbeschränkungen nach § 23 Abs. 2 I

[illegible]

Gemeinde Selters (Taunus)
Ortsteil Münster



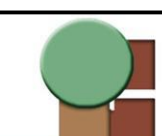
Vorhabenbezogener Bebauungsplan "Solarpark Münster"

Teil D: Vorentwurf gem. §§ 3 (1) und 4 (1) BauGB

Stand: 02/2026

bearb.: Hausmann, Dipl.-Ing.	gez.: Schweinfest	gepr.: Hausmann
------------------------------	-------------------	-----------------

Groß & Hausmann
Umweltplanung und Städtebau



Maßstab 1 : 1.000

Hinweis: Dieser Plan enthält rechtlich geschützte Informationen