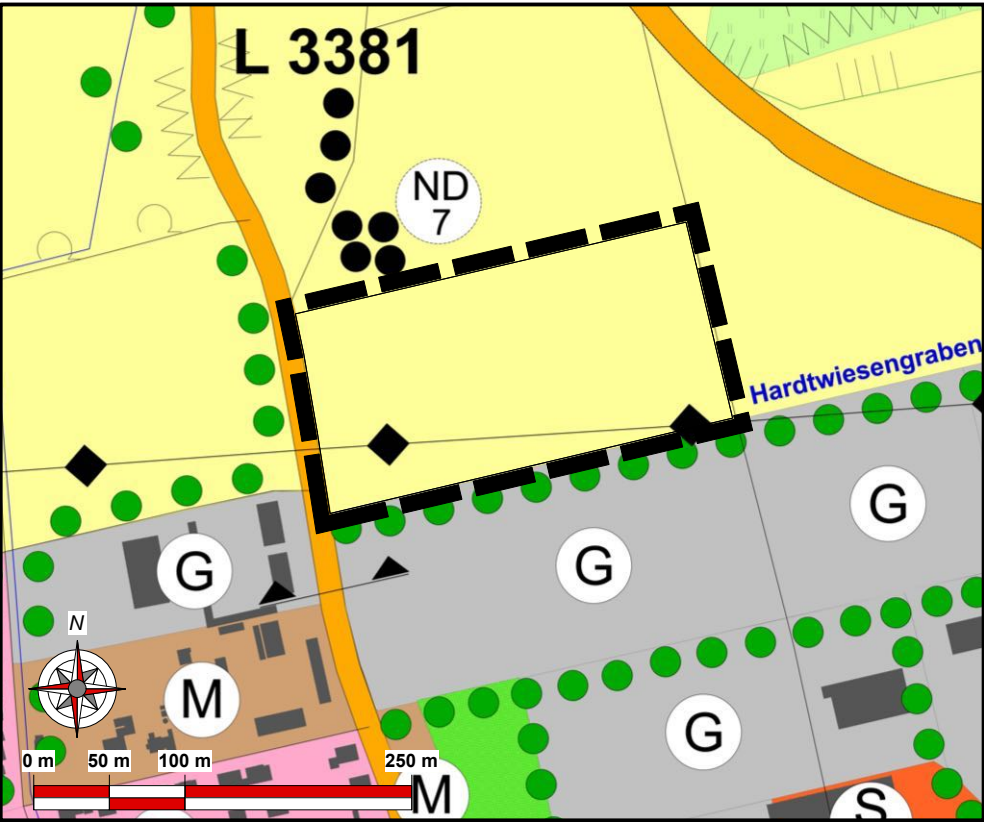
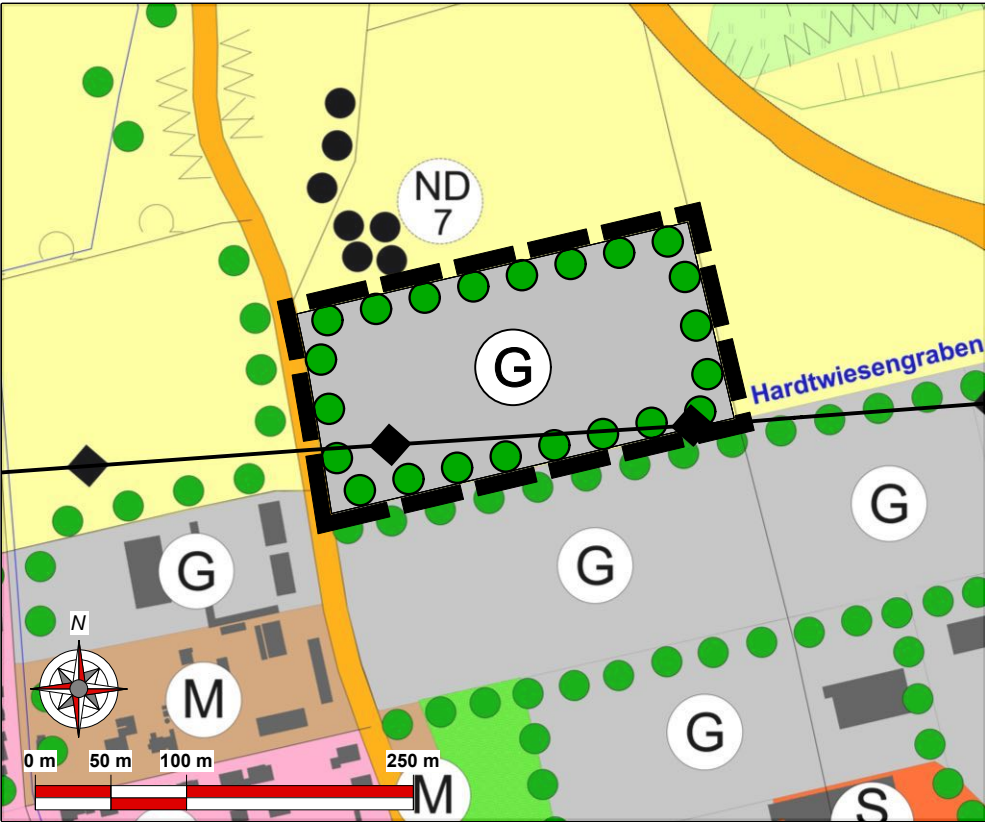




Teilgeltungsbereich 1 (Goßfelden)
Flächennutzungsplan vor der Änderung



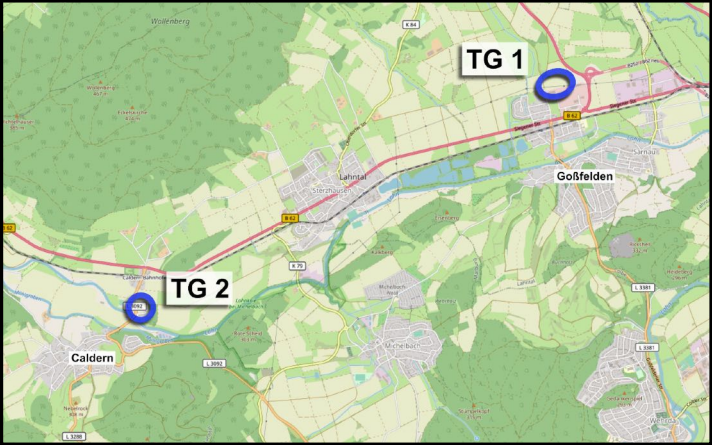
Teilgeltungsbereich 1 (Goßfelden)
Flächennutzungsplan nach der Änderung



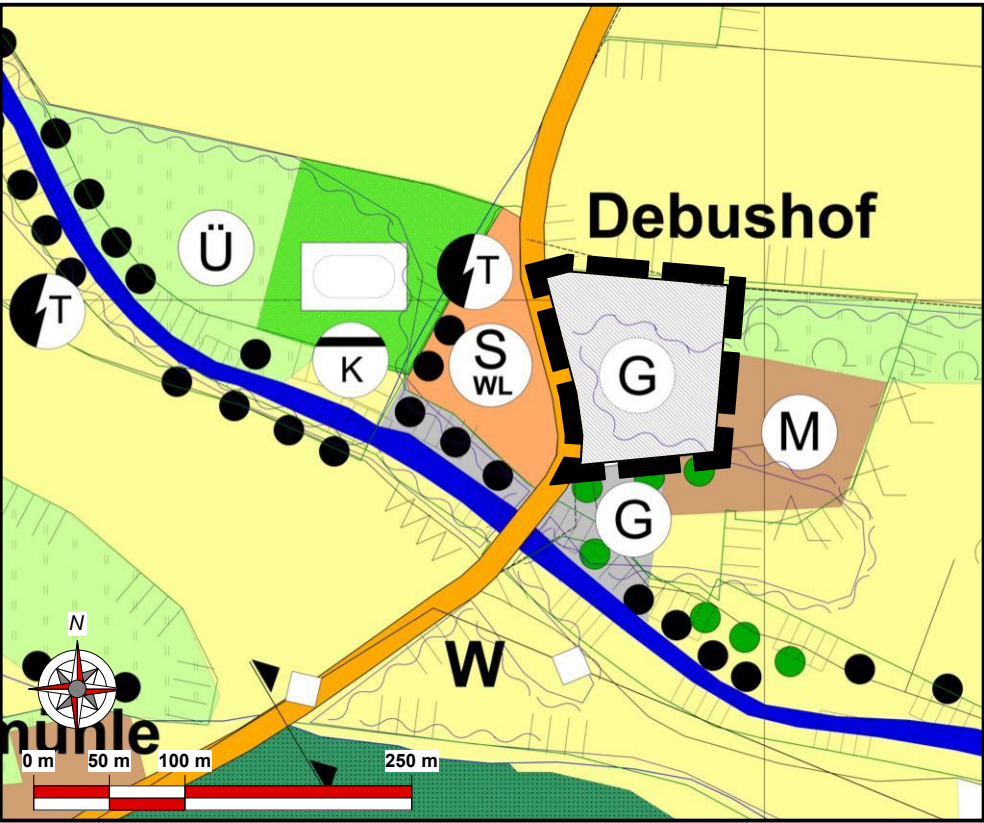
PLANZEICHEN

- Art der baulichen Nutzung
gem. § 5 (2) Nr. 1 BauGB
- Flächen für Versorgungsanlagen
gem. § 5 (2) Nr. 4 BauGB
- Flächen für die Wasserwirtschaft, den
Hochwasserschutz und die Regelung
des Wasserabflusses gem. § 5 (2) Nr. 7 BauGB
- Flächen für die Landwirtschaft
gem. § 5 (2) Nr. 9 BauGB
- Grünbestände und Landschaftsstrukturen
- Sonstige Planzeichen

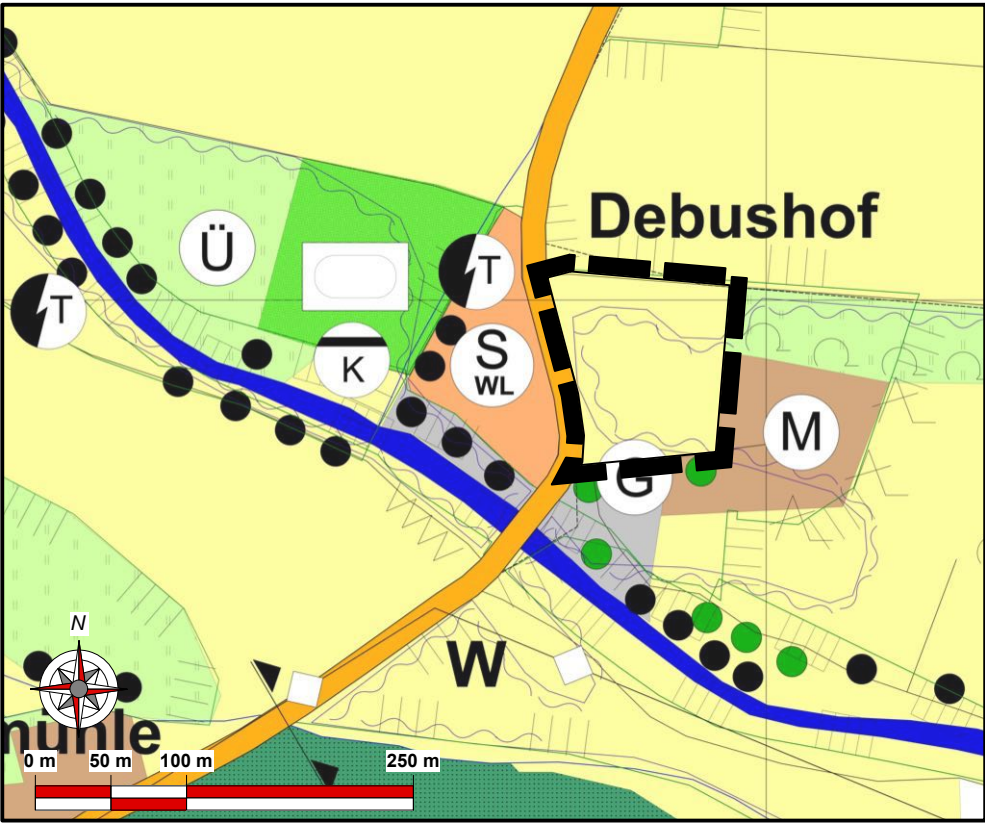
Lage der Teilgeltungsbereiche (OpenStreetMap - unmaßstäblich)



Teilgeltungsbereich 2 (Caldern)
Flächennutzungsplan vor der Änderung



Teilgeltungsbereich 2 (Caldern)
Flächennutzungsplan nach der Änderung



Gemeinde Lahntal
Ortsteil Goßfelden

FNP-Änderung für den Bereich
"Gewerbegebiet Auf'm Sand"

Teil C: Planteil - Entwurf gem. §§ 3 (2) und 4 (2) BauGB

Stand: 12/2025	Version: 25-002
bearb.: Hausmann	gez.: Schweinfest
gepr.: Hausmann	

Groß & Hausmann
Umweltplanung und Städtebau

Bahnhofsweg 22
35096 Weimar (Lahn)
FON 06426/92076 * FAX 06426/92077
http://www.grosshausmann.de
info@grosshausmann.de

Maßstab 1 : 5.000

Hinweis: Dieser Plan enthält rechtlich geschützte Informationen