



Bebauungsplan und FNP-Änderung
"Hilgenacker, 1. Änderung und Erweiterung"

Karte I: Bestands- und Konfliktplan

Bestandsaufnahme: 06/2022

aufg.: Pohl

gez.: Schweinfest

gepr.:

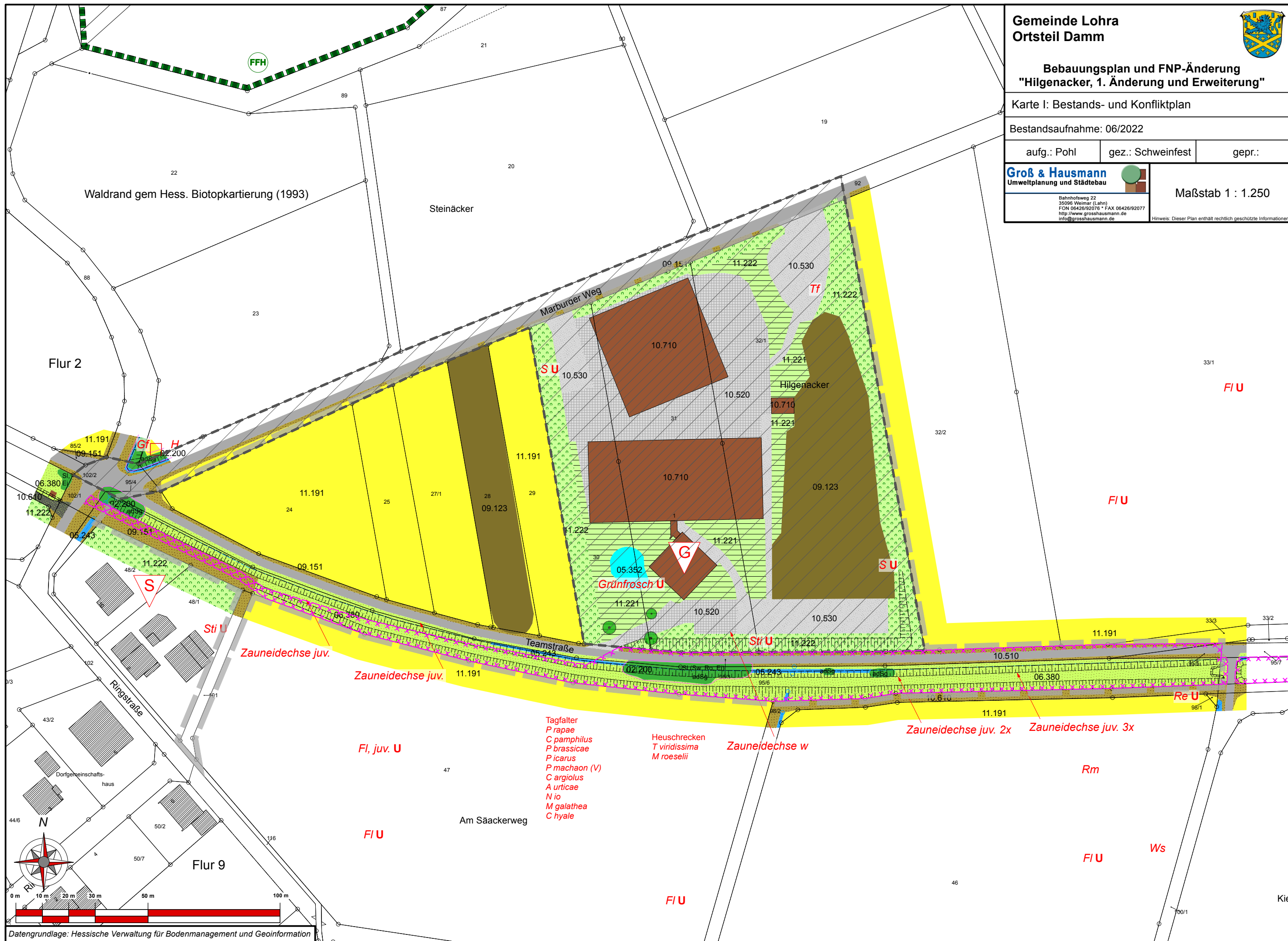
Groß & Hausmann
Umweltplanung und Städtebau



Maßstab 1 : 1.250

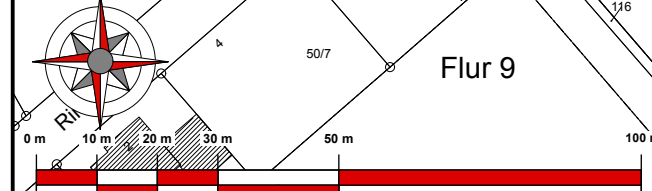
Bahnhofsweg 22
35096 Weimar (Lahn)
FON 06426/92076 * FAX 06426/92077
http://www.grosshausmann.de
info@grosshausmann.de

Hinweis: Dieser Plan enthält rechtlich geschützte Informationen



- Tagfalter
- P rapae*
- C pamphilus*
- P brassicae*
- P icarus*
- P machaon (V)*
- C argiolus*
- A urticae*
- N io*
- M galathea*
- C hyale*

- Heuschrecken
- T viridissima*
- M roeselli*

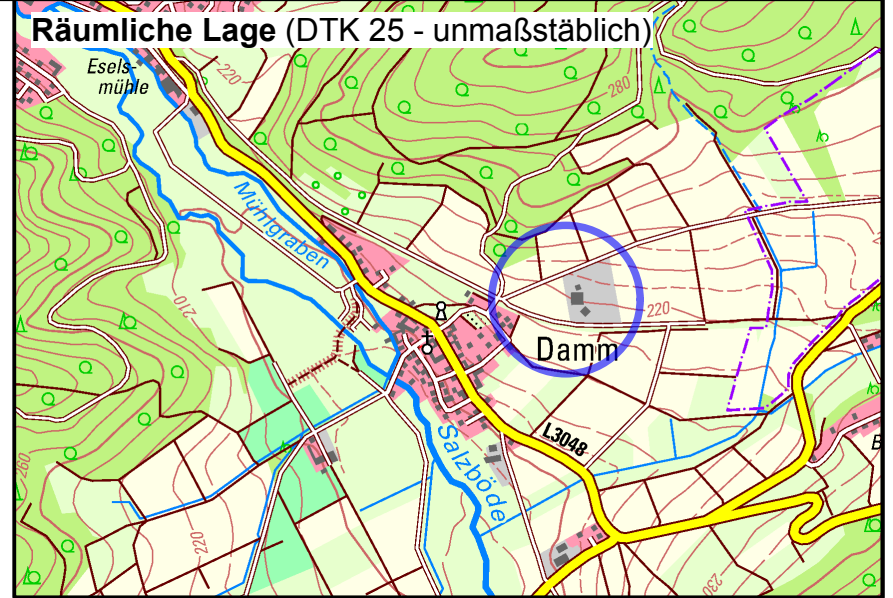




Bestandslegende


(Biotoptypen nach KompVO)

-  02.200 Gebüsch, heimisch, frisch
 -  05.243 Arten-/ strukturarme Gräben
 -  05.352 Teich
 -  06.380 Wiesenbrachen, ruderaler Wiesen
 -  09.123 artenarme Ruderalvegetation
 -  09.151 Saum, artenarm, frisch
 -  10.510 sehr stark versiegelte Flächen
 -  10.520 Pflaster
 -  10.530 Schotterwege / -flächen
 -  10.710 Dachfläche nicht begrünt
 -  11,191 Acker, intensiv genutzt
 -  11.221 gärtnerisch gepflegte Anlagen
 -  11.222 arten- und strukturreiche Hausgärten
 -  04.110 Laubbaum, standortgerecht
- Kurzbezeichnungen der Gehölze:
 Ei: Eiche Sw: Salweide
 Ro: Hundstrose adSg: auf den Stock gesetzt
 Sl: Schlehe



Biotope und Schutzgebiete



Biotopbestände, vorrg. zu erhalten i.S.
Vermeidung/Minderung § 13 BNatSchG

-  FFH-Gebiet
"Waldgebiet östlich von Lohra"


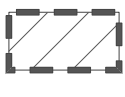

Artenschutzbefunde



- Art** Tierart mit ungünstiger Erhaltungsprognose (Nachweisort) - **U**: Lebensstättenfunktion
- Kurzbezeichnungen Vogelarten (ADEBAR)
- | | | | |
|-----------|--------------|------------|-----------|
| <i>Fl</i> | Feldlerche | <i>S</i> | Star |
| <i>G</i> | Goldammer | <i>Sti</i> | Stieglitz |
| <i>Gf</i> | Grünfink | <i>Re</i> | Rebhuhn |
| <i>H</i> | Haussperling | <i>Rm</i> | Rotmilan |

Vorbelastungen im Raum

-  Gewerbe
-  (Wohn-)Siedlung

Nachrichtlich

-  Grenze des planerischen Geltungsbereichs
-  Ursprungsbebauungsplan
-  Abgrenzung Artenschutzmaßnahme
Zauneidechse inkl. Eingriffsausgleich

 Gemeinde Lohra Ortsteil Damm	
Bebauungsplan und FNP-Änderung "Hilgenacker, 1. Änderung und Erweiterung"	
Karte I: Bestands- und Konfliktplan	
Bestandsaufnahme: 06/2022	
aufg.: Pohl	gez.: Schweinfest
gepr.:	
 Groß & Hausmann Umweltplanung und Städtebau	
Maßstab 1 : 1.250 <small>Behnhofsweg 22 35096 Weimar (Lahn) FON 06426/92076 * FAX 06426/92077 http://www.grosshausmann.de info@grosshausmann.de</small>	
Hinweis: Dieser Plan enthält rechtlich geschützte Informationen	