







- Legende:**
-  Geltungsbereich des Bebauungsplans
 -  Ausgleichsfläche mit Bezeichnung
 -  CEF-Maßnahme Blühstreifen mit Bezeichnung
 -  Fortsetzung des Blühstreifens CEF 2, ohne Berechnung

Planungsgemeinschaft
Landschaft
Ökologie
Naturschutz
Dipl.-Ing. Petra Schmidt
Dipl.-Geographin

Planung 10
35412 Pohlheim
Tel.: 06404-64900
Fax: 06404-64902
schmidt@oeko-plan.de
www.oeko-plan.de

**Umweltbericht zum Bebauungsplan Nr. 23
"Garbenteich Ost", Stadt Pohlheim, Stadtteil Garbenteich**
Karte 2: Lage der Kompensationsflächen

Auftraggeber: FS Entwicklungsgesellschaft Mittelhessen GmbH & Co. KG 06.03.2024

0 100 200 400 600 800 1000
Meter Maßstab 1 : 25.000